



2 고지도로 본 입지

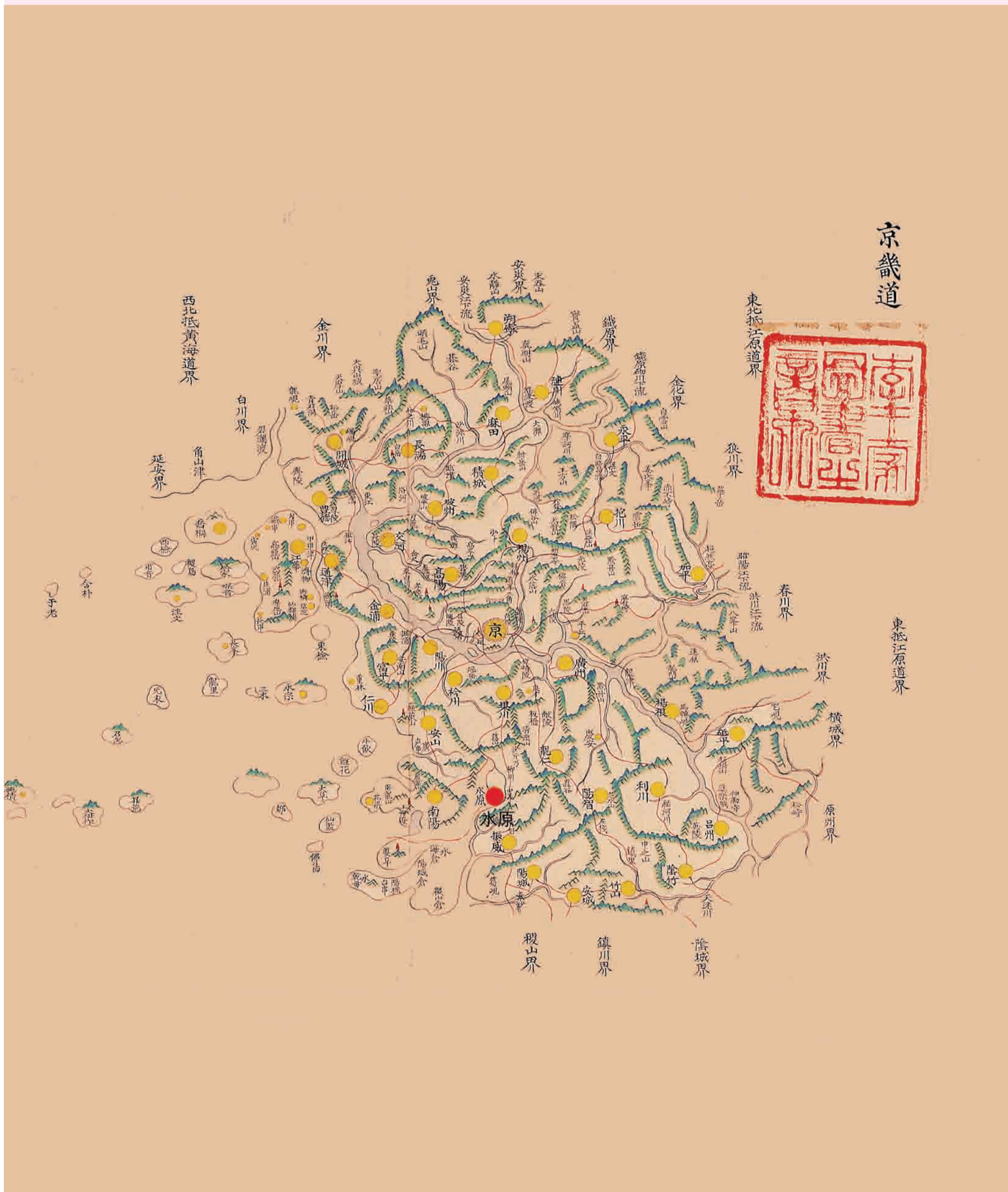
2-1 조선시대 우리나라 전도





▲ 자료 : 대동여지전도(大東輿地全圖 1860, 국립중앙도서관)



2-2 조선시대 경기도 전도



▲ 자료 : 수원지방도(1861, 국립중앙도서관)



2-3 읍치를 옮긴 후의 화성주변도



▲ 자료 : 수원부지도(1872년, 서울대학교규장각)



2-4 읍치를 옮긴 후의 화성주변도



▲ 자료 : 화성도(華城圖 18세기후기, 류철현소장)

▶ 장안문안



▶ 종로종각



◀ 방화수류정



◀ 포구



자료 : 윤한흠작품집(1999), 되살아난 수원의 옛모습



2-5 읍치를 옮긴 후의 화성주변도(전경)



화성축조 당시 모습을 현대기법으로 재구성한 전경

2-6 현재의 화성주변도(전경)



현재(2000년)의 화성을 현대기법으로 재구성한 전경