벚꽃 개화 모니터링 가이드라인

(2025년)

목 차

모니터링 지역	페이지
서울	8
경기(포천)	11
경기(수원)	14
경기(여주)	17
강원	20
충북	23
충남	26
전북	30
전남	33
경북	36
경남	39
제주	42

모니터링 대상지역

관리기관 및 주소

번호	지역	관리기관	대상지(주소)
1	서울	국립수목원	석촌호수 서울 송파구 신천동 32
2	경기 (포천)	국립수목원	육림호 경기도 포천시 소흘읍 광릉수목원로 415
3	경기 (수원)	일월수목원	일월공원 경기도 수원시 장안구 일월천로 77
4	경기 (여주)	황학산수목원	여주 황학산수목원 경기도 여주시 황학산수목원길 73 (매룡동)
5	강원	강원산림과학연구원	춘천 공지천 강원특별자치도 춘천시 이디오피아길 13
6	충북	미동산수목원	미동산수목원 충청북도 청주시 상당구 미원면 수목원길 51
7	충남	금강수목원	동학사 충청남도 공주시 반포면 학봉리 686-2
8	전북	대아수목원	전주동물원 전라북도 전주시 덕진구 소리로 68
9	전남	완도수목원	화순 만연저수지 전라남도 화순군 화순읍 동구리
10	경북	대구수목원	용연사 대구 달성군 옥포읍 기세리 969-69
11	경남	경남수목원	사천 선진리성 경상남도 사천시 용현면 선진리 770 외
12	제주	한라수목원	제주대학교 제주특별자치도 제주시 제주대학로 102

1. 벚꽃의 개화 과정

1-1. 근접 사진



1-2. 전경 사진 (2023년 경북 용현사, 대구수목원)



2. 관찰 목적

- 식물의 계절성은 매년 주기적으로 잎이나, 꽃이 피고, 열매가 익고, 낙엽이 지는 것과 같은 일련의 과정들을 의미합니다. 그중에서 꽃이 피는 시기는 같은 식물이라 하더라도 지역별 온도와 강수량 등의 환경 조건으로 인해 지역별 조금씩의 차이를 보입니다. 이러한 지역별로 차이를 밝혀내는 방법 중 하나로 꽃이 피기 시작한 시기(개화)부터 꽃이 떨어지는 시기(낙화)까지 사진 자료를 수집할 수 있으며, 여러 지역에서 모인 자료들을 분석하여 지역별로 꽃이 피기 시작하는 지도를 그릴 수가 있습니다.

3. 관찰 방법 및 주의사항

3-1. 관측 시기

- 전국 벚꽃 개화기간(개화가 시작되는 3월 중순에서 4월)

3-2. 관찰 방법 및 주의사항

- 대상목의 전체 수형을 담은 전경 사진과, 대상목의 꽃을 확대하여 찍은 근접 사진 두 사진을 촬영해야 합니다.
- 모든 사진은 가로모드로 촬영되어야 합니다.
- 전체 수형사진 및 근접 사진을 찍는 위치는 수목표찰과 촬영위치표지(포토존)을 참고하여 촬영 방향이 항

상 일정하도록 촬영합니다.

3-3. 관측에 잘못된 예시



세로 모드 X



다른 나무를 촬영하여 올리는 경우 X



다른 방향에서 촬영하는 경우 X

1) 전경 사진

- 선정된 대상목 전체 수형의 촬영은 벚나무의 모든 가지까지 한 장의 사진에 다 들어올 수 있도록 구도를 잡아줍니다. 가로모드로 촬영합니다.



▲ 대상목 전경 사진을 촬영하는 모습(왼쪽)과 그 사진(오른쪽)

2) 근접 사진

- 근접 촬영을 하는 위치는 벚나무의 아랫부분에 고정된 위치(노란색 끈으로 표시한 가지)를 매일 찍어야 하며, 꽃이 한 번에 담길 수 있는 정도로 촬영합니다. 배경은 최대한 하늘로 향하도록 하며, 뒷배경에 건물은 최대한 나오지 않도록 촬영합니다. 가로모드로 촬영합니다.

3) 대상목 지정 및 표식

- 접근의 편리성 및 조사 대표성을 고려하여 한 구역당 3개의 대상목을 선정하였습니다.
- 각 대상목에는 수목 표찰이 설치되어 있습니다.




▲ 대상목 근접사진을 촬영하는 모습(왼쪽)과 그 사진(오른쪽)




▲ 대상목의 수목 표찰

1. 서울 - 석촌호수

1. 관찰지점(사진) 대상목 선정

1-1. 석촌호수 벚나무 관측지점 위치도



1-2. 대상목 제시(노란색 테두리가 대상목입니다.)

1) 대상목 서울-1



▲ 8호선 잠실역 2-3번 출구에서 20m 거리, 삼전도비 근처

2) 대상목 서울-2



▲ 석촌호수 동호, 팔각정 근처

3) 대상목 서울-3



▲ 석촌호수(동호) 수변무대 근처

2. 오시는 길

2-1. 자동차 이용 시

1) 송파나루공원 동호주차장 (서울 송파구 신천동 32)
2) 송파구청 주차장 (서울 송파구 올림픽로 326)

2-2. 대중교통 이용 시

1) 지하철
- 8호선 잠실역 2-2, 2-3번 출구

2) 버스
- 송파구청, 방이맛골 정류장
- 잠실광역환승센터(지하) 정류장

2. 경기(포천) - 육림호

1. 관찰지점(사진) 대상목 선정

1-1. 육림호 벚나무 관측지점 위치도



▲ 국립수목원 내 육림호 위치



▲ 육림호 주변 관측목 위치

1-2. 대상목 제시(노란색 테두리가 대상목입니다.)

1) 대상목 경기-1



▲ 육림호 상류방향 목재데크 옆

2) 대상목 경기-2



▲ 육림호 상류방향 야외벤치 옆 인근

3) 대상목 경기-3



▲ 육림호 하류방향 제방중간

2. 오시는 길

2-1. 자동차 이용 시

- 국립수목원 (경기도 포천시 소흘읍 광릉수목원로 415)

2-2. 대중교통 이용 시

- 지하철 1호선 의정부역 하차 (5번 출구) 좌측
  의정부경찰서 방향으로 약 200m 지점 버스정류장에서 21번 버스 이용
  (버스운행간격: 평일25~40분, 주말 40~50분, 소요시간 약50분)

3. 경기(수원) - 일월공원

1. 관찰지점(사진) 대상목 선정

1-1. 일월공원 벚나무 관측지점 위치도



1-2. 대상목 제시(노란색 테두리가 대상목입니다.)

1) 대상목 경기-4



▲ 일월공원 입구 안내판 옆 (좌표 : 북 37.28596, 동 126.97614)

2) 대상목 경기-5



▲ 일월 3공원 방면 으로 내려오는길 위치, 뒤편 하늘채 아파트 106동 참고 (주황색 박스)
(좌표 : 북 37.28583 , 동 126.97512)

3) 대상목 경기-6



▲ 일월 3공원 방면 으로 내려오는길 위치, 뒤편 하늘채 아파트 107동 참고 (주황색 박스)

2. 일월공원 오시는 길

- 주소 : 경기 수원시 장안구 일월천로 77

4. 경기(여주) - 황학산수목원

1. 관찰지점(사진) 대상목 선정

1-1. 여주 황학산수목원 벚나무 관측지점 위치도

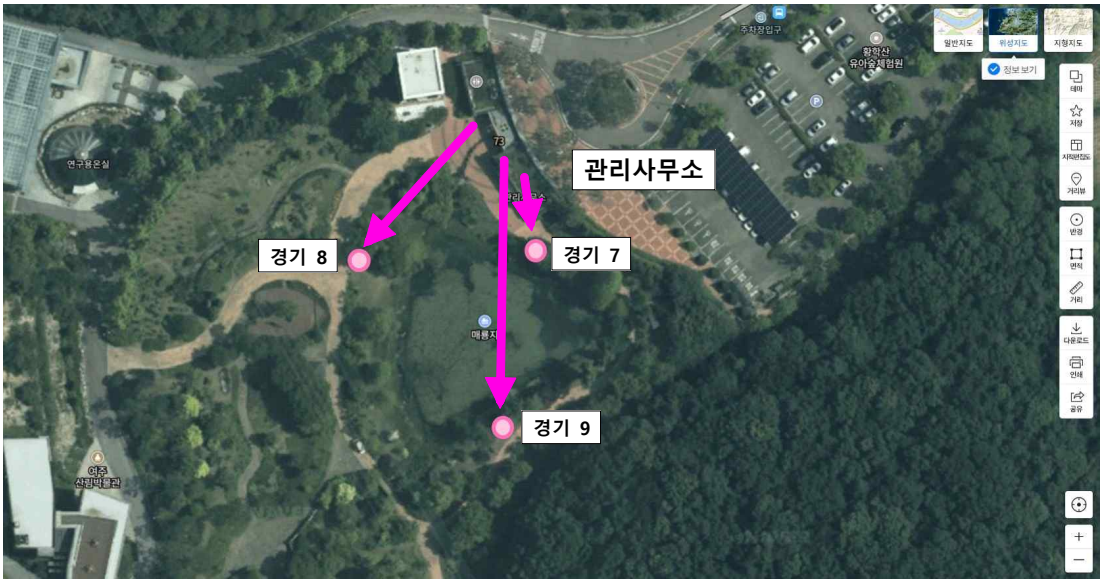

* 벚나무 촬영 위치
- 경기-7: 관리사무소 앞 10m
- 경기-8: 관리사무소에서 반시계 방향으로 50m
- 경기-9: 관리사무소에서 시계 방향으로 75m

1-2. 대상목 제시(노란색 테두리가 대상목입니다.)

1) 대상목 경기-7



▲ 황학산수목원 입구 옆 도토리 카페 입구에서 5m

2) 대상목 경기-8



▲ 매룽지 둘레길에서 산림박물관 올라가는 삼거리

3) 대상목 경기-9



▲ 매룽지 둘레길 옆 데크 쉼터 근처

2. 오시는 길

2-1. 자동차 이용 시

1) 경기도 여주시 황학산수목원길 73(매룽동)

2) 서울, 원주방면(고속도로 이용시)

- 여주 IC → 명성황후생가입구 → 강변유원지 방향 → 이마트24편의점 삼거리에서 좌회전 → 황학산수목원

3) 서울, 이천방면(국도 이용시)

- 세종대왕면 → 왕대삼거리에서 우회전 → 42번 국도 진입 → 상우아파트앞통과 →연양교차로 → 영진리버빌입구(매룽 사거리)에서 좌회전 → 황학산수목원

2-2. 대중교통 이용 시

1) 황학산수목원으로 915번 버스 운행

- 915(순환) 여주역 ⇆ 황학산수목원(하루 5회 운행)
- 세부시간은 황학산수목원 홈페이지 참조

5. 강원 - 춘천 공지천

1. 관찰지점(사진) 대상목 선정

1-1. 공지천 벚나무 관측지점 위치도

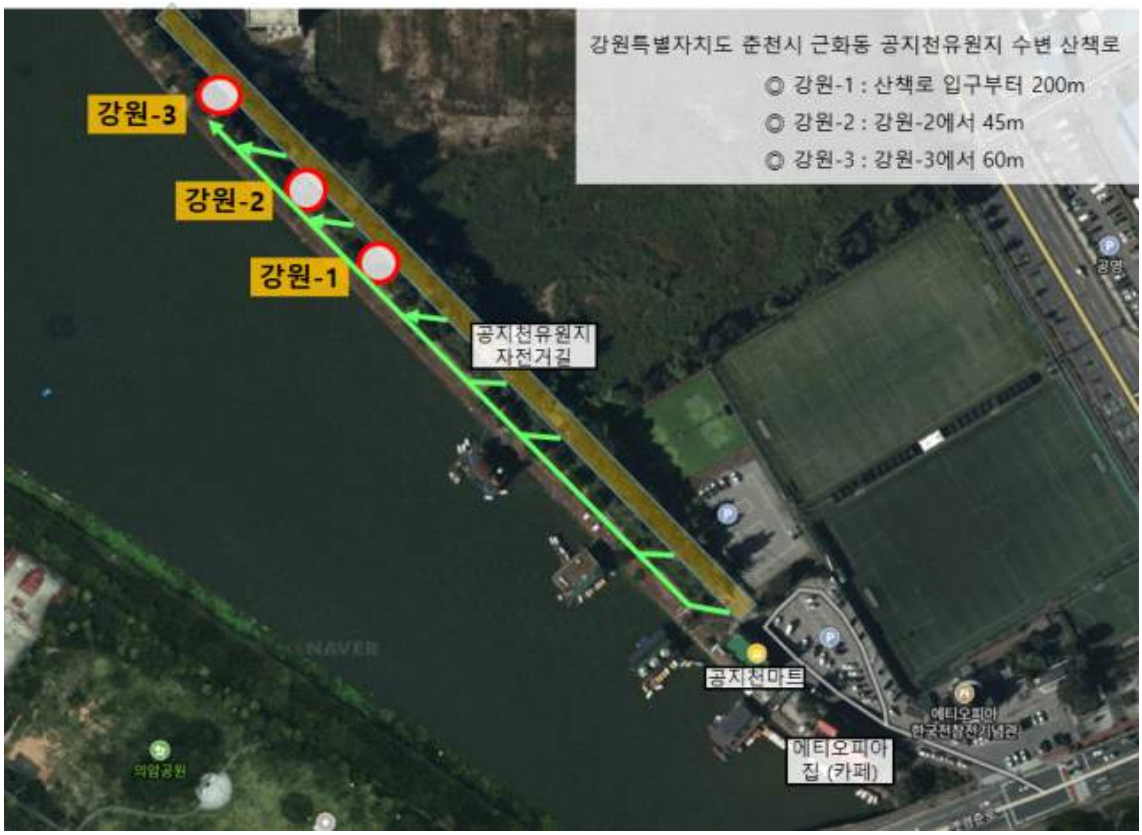

1-2. 대상목 제시(빨간색 테두리가 대상목입니다.)

1) 대상목 강원-1



▲공지천유원지 산책로 입구에서 200m 거리

2) 대상목 강원-2



▲공지천유원지 산책로 입구에서 245m 거리

3) 대상목 강원-3



▲공지천유원지 산책로 입구에서 305m 거리

2. 오시는 길 (공지천유원지 기준으로 작성되었습니다)

2-1. 자동차 이용 시

1) 강원특별자치도 춘천시 이디오피아길 13 네비게이션 검색 후 주차장 주차
(에디오피아집 카페 안쪽 주차장 주차 후 도보 이동)

2-2. 대중교통 이용 시

1) 버스

- 공지사거리 정류장 또는 조각공원 정류장 하차 후 도보 이동 400m
- 공지천의암공원 정류장(4, 6, 7-2 버스) 하차 후 도보 이동 450m

6. 충북 - 미동산수목원

1 관찰지점(사진) 대상목 선정

1-1. 미동산수목원 벚나무 관측지점 위치도



1-2. 대상목 제시(노란색 테두리가 대상목입니다.)

1) 대상목 충북-1



▲ 미동산수목원 방문자센터 주차장 근처

2) 대상목 중북-2



▲ 미동산수목원 소야외광장 입구 근처

3) 대상목 중북-3



▲ 산림과학박물관 근처

2 오시는 길

2-1. 자동차 이용 시

충청북도 청주시 상당구 미원면 수목원길 51

※ 고속, 시외버스 터미널 : 40분정도 소요

- 청주시외버스터미널 → 2순환로(2km) → 3순환로(6km) → 단재로(19km) → 미동산수목원
- 오창 IC → 3순환로(5km) → 1순환로(2.5km) → 산성로(14km) → 미동산수목원
- 서청주 IC → 직지대로(4.7km) → 산성로(16km) → 단재로(2km) → 미동산수목원
- 청주 IC → 가로수로(1km) → 3순환로(11km) → 단재로(19km) → 미동산수목원
- 남청주 IC → 청남로(7.8km) → 3순환로(3.1km) → 단재로(19km) → 미동산수목원

2-2. 대중교통 이용 시

- 청주시외터미널 → 833번 → 상당공원 정류장 → 211번 → 미동산수목원[종점]
- 청주공항 → 747번 → 발산교 정류장 → 211번 → 미동산수목원[종점]
- 청주역 → 514번 → 용두사지철당간 정류장 → 211번 → 미동산수목원[종점]

7. 충남 - 동학사

1. 관찰지점(사진) 대상목 선정

1-1. 동학사 벚나무 관측지점 위치도







1-2. 대상목 제시(노란색 테두리가 대상목입니다.)

1) 대상목 충남-1



▲ GS25 동학사점 인근

2) 대상목 중남-2



▲ 할리스 동학사점 인근

3) 대상목 충남-3



▲ 계룡산국립공원사무소 입구 맞은편

2. 오시는 길

2-1. 자동차 이용 시

1) 공주시 반포면 학봉리 686-2 동학사 제2주차장

2-2. 대중교통 이용 시

1) 버스

- 공주↔동학사 : 4회 운행
- 대전역↔유성: 유성방향 지하철 이용, 유성에서 107번 버스 환승
- 대전역↔동학사 : 107번, 32분 간격

8. 전북 - 전주동물원

1 관찰지점(사진) 대상목 선정

1-2. 전주동물원 벚나무 관측지점 위치도

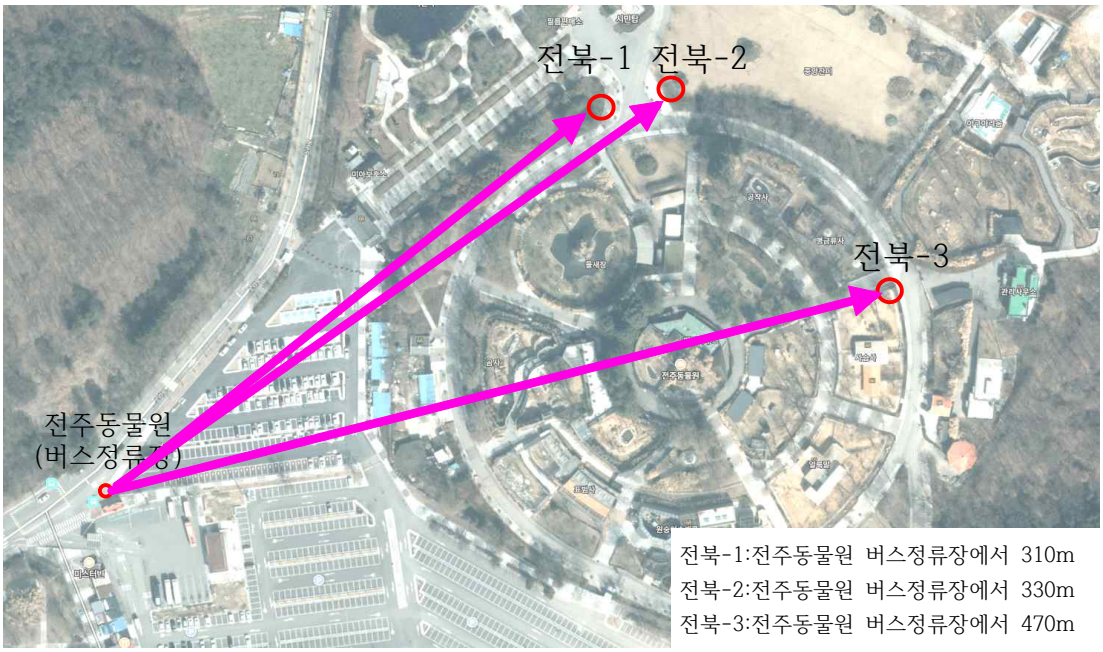

전북-1:전주동물원 버스정류장에서 310m
전북-2:전주동물원 버스정류장에서 330m
전북-3:전주동물원 버스정류장에서 470m

1-2. 대상목 제시(노란색 테두리가 대상목입니다.)

1) 대상목 전북-1



▲ 전주동물원 버스정류장에서 310m 거리, 전주동물원 벚꽃길

2) 대상목 전북-2



▲ 전주동물원 버스정류장에서 330m 거리, 전주동물원 벚꽃길

3) 대상목 전북-3



▲ 전주동물원 버스정류장에서 470m 거리 , 전주동물원사슴사

2. 오시는 길

2-1. 자동차 이용 시

1) 전주동물원 주차장 (전북 전주시 덕진구 덕진동1가 72)

2-2. 대중교통 이용 시

1) 버스

- 전주동물원(체련공원 소리문화의전당 방면) 정류장
- 전주동물원(대지마을방면) 정류장

9. 전남 - 화순군 만연저수지

1. 관찰지점(사진) 대상목 선정(전라남도 화순군 만연저수지)

1-1. 화순군 만연저수지 벚나무 관측지점 위치도

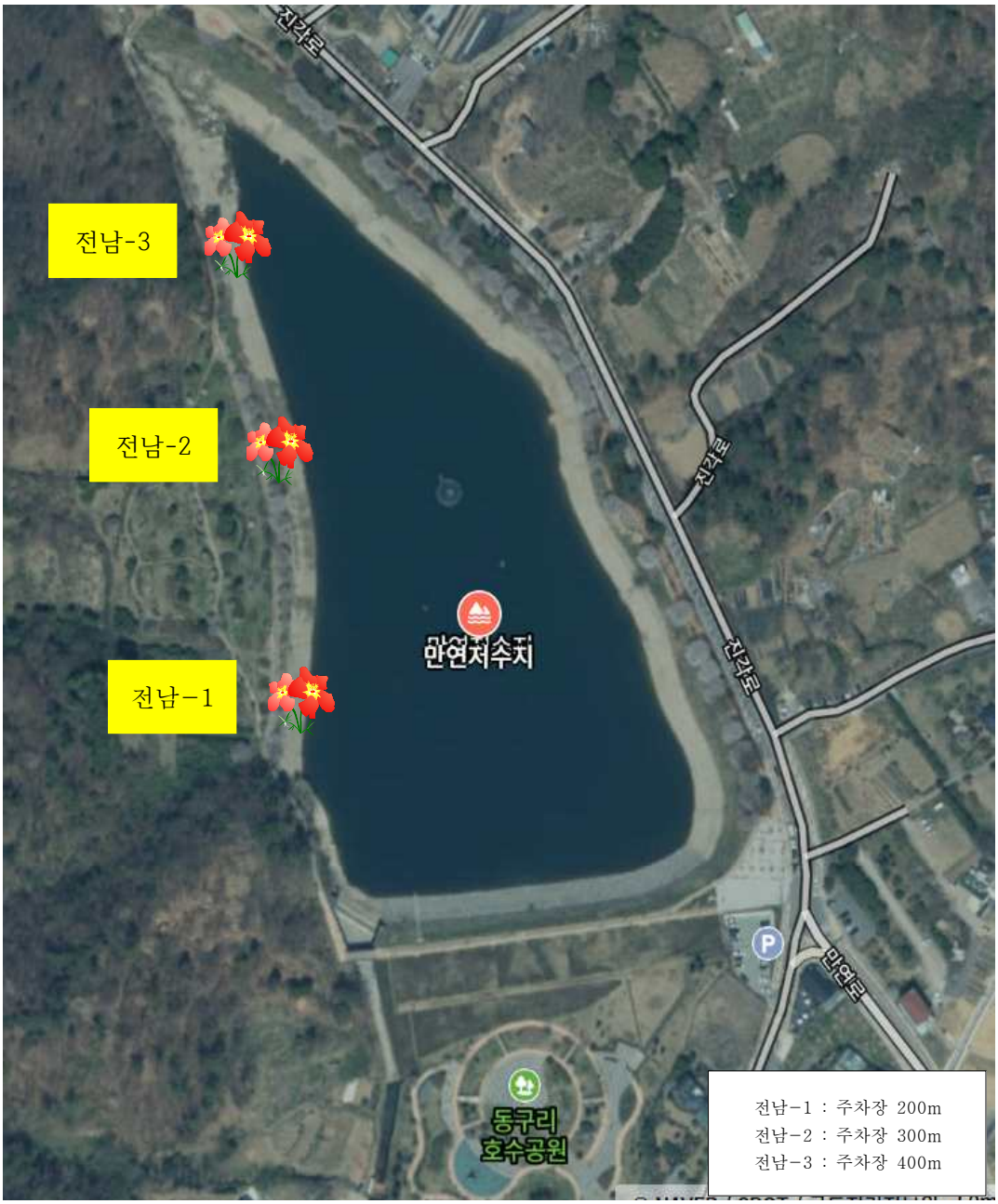

1-2. 대상목 제시(노란색 테두리가 대상목입니다.)

1) 대상목 전남-1



▲ 동구리호수공원 주차장에서 200m 거리

2) 대상목 전남-2



▲ 동구리호수공원 주차장에서 300m 거리

3) 대상목 전남-3



▲ 동구리호수공원 주차장에서 400m 거리

2. 오시는 길(전라남도 화순군 만연저수지를 기준으로 작성되었습니다.)

2-1. 자동차 이용 시

1) 전남 화순군 화순읍 동구리 (만연저수지)

- 동구리호수공원 주차장 또는 만연산 주차장 이용

2-2. 대중교통 이용 시

1) 버스

- 광주 출발 : 광주 버스터미널에서 화순행 버스 이용 화순군내버스정류장 하차 후 도보 30분(1시간 소요)
- 시외 출발 : 화순시외버스터미널에서 화순군청 하차 후 도보 20분(25분 소요)
- 군내 출발 : 화순군내버스터미널에서 공간아파트 하차 후 도보 20분(25분 소요)

10. 경북 - 용연사 벚꽃길

1. 관찰지점(사진) 대상목 선정(용연사 벚꽃길을 기준으로 작성되었습니다.)

1-1. 벚나무 관측지점 위치도 (용연사 벚꽃길: 대구 달성군 옥포읍 기세리 일원)



1-2. 대상목 제시(노란색 테두리가 대상목입니다.)

1) 대상목 경북-1



▲ 용연사 벚꽃길 주차장에서 40m 거리(도보 1분)

2) 대상목 경북-2



▲ 경북-1에서 240m 거리(도보 4분), 산책로 인근

3) 대상목 경북-3



▲ 경북-2에서 185m 거리(도보 3분), 산책로 인근

2. 오시는 길

2-1. 자동차 이용 시

1) 용연사 벚꽃길 주차장(대구 달성군 옥포읍 기세리 969-69)

2-2. 대중교통 이용 시

1) 지하철

- 1호선 설화명곡역 8번 출구 후 명곡리1 정류장에서(도보 2분, 130m) 달성2, 간선600번 버스 승차

2) 버스

- 달성2 버스 하차(옥포벚꽃길 1 정류장)
- 간선600 버스 하차(옥포벚꽃길 1 정류장)

11. 경남 - 사천 선진리성

1. 관찰지점(사진) 대상목 선정

1-1. 사천 선진리성 벚나무 관측지점 위치도



1-2. 대상목 제시(노란색 테두리가 대상목입니다.)

1) 대상목 경남-1



▲ 선진리성 대문과 야외공연장 사이

(35° 02′ 37.68"N 128° 02′ 30.85"E)

2) 대상목 경남-2



▲ 선진리성 대문 맞은편 성벽 아래

(35° 02′ 38.54"N 128° 02′ 28.87"E)

3) 대상목 경남-3



▲ 선진리성 충령비 앞

(35° 02′ 39.61"N 128° 02′ 27.79"E)

2. 오시는 길 (선진리성, 선진공원)

2-1. 자동차 이용 시

- 경남 사천시 용현면 선진리 770, 선진공원 또는 선진리성 검색
- 주차장 및 입장료 무료

2-2. 대중교통 이용 시

- 사천터미널 -> 신기(정류장), 삼천포터미널 -> 신기(정류장)

12. 제주 - 제주대학교

1. 관찰지점(사진) 대상목 선정

1-1. 제주대학교 벚나무 관측지점 위치도



1-2. 대상목 제시(노란색 테두리가 대상목입니다.)

1) 대상목 제주-1



▲ 제주대학교 야외음악당 잔디밭 동쪽 가로수(친환경농업연구소 사거리 남쪽방향)

2) 대상목 제주-2



▲ 제주대학교 야외음악당 잔디밭 중앙 가로수

3) 대상목 제주-3



▲ 제주대학교 야외음악당 잔디밭 중앙 가로수

2. 오시는 길

2-1. 자동차 이용 시

1) 제주대학교 친환경농업연구소
2) 제주대학교 야외음악당

2-2. 대중교통 이용 시

1) 버스
- 한라병원에서 제주대 : 356번
- 제주시청에서 제주대 : 455번